







## INFORMAZIONI PERSONALI

## Luca Vecchio



 Strada Corsa 46-18100 Imperia  
 Tel-Fax. 0183.66954  347.7533084  
 Mail: [geometralucavecchio@gmail.com](mailto:geometralucavecchio@gmail.com) pec.: [luca.vecchio@geopec.it](mailto:luca.vecchio@geopec.it)  
 <http://givielle.wix.com/givielle>

Sesso maschile | Data di nascita 01.09.1975 (Imperia) | Nazionalità Italiana

Geometra libero professionista, iscritto al Collegio dei geometri della Provincia di Imperia al n°1413, data di iscrizione 09.04.2002.

## POSIZIONE RICOPERTA

ESPERIENZA  
PROFESSIONALE

## Commesse principali

Anno 2017-2018	Assistente alla direzione tecnica per conto della Società " Ventimiglia Mare Srl" per gli interventi atti alla costruzione dell'approdo turistico di Ventimiglia denominato "Cala del Forte".
Anno 2015-2018	Consulente esterno per la società "Goimperia Srl", con mansioni a carattere tecnico e tecnico amministrativo.
Anno 2012-2014	Consulente esterno per la società "Porto di Imperia Spa", con mansioni a carattere tecnico e tecnico amministrativo.
Anno 2010-2012	Attività di tracciamento e direzione tecnica per conto della Società " Ventimiglia Mare Srl" per gli interventi atti alla costruzione dell'approdo turistico di Ventimiglia denominato "Cala del Forte".  Attività di tracciamento e direzione tecnica per conto della Società " Euro Mare Srl" per gli interventi atti alla costruzione dell'approdo turistico di Ventimiglia denominato "Cala del Forte" ed altri piccoli interventi presso il porto turistico di San Lorenzo al Mare.
Anno 2007-2010	Collaborazione per attività di tracciamento e di assistenza alla direzione tecnica per la realizzazione del nuovo scalo turistico di Imperia Porto Maurizio.

## ISTRUZIONE E FORMAZIONE

Anno 2014	Corso di abilitazione, per l'esercizio di tecnico antincendio iscritto all'albo del ministero degli interni.
Anno 1997	Corso professionale per l'utilizzo del programma "autodesk autocad"

## COMPETENZE PERSONALI

Lingua madre Italiano

Altre lingue	COMPRENSIONE		PARLATO		PRODUZIONE SCRITTA
	Ascolto	Lettura	Interazione	Produzione orale	
Francese	A1	A1	A1	A1	A1
Livello scolastico					
Inglese	B1	B1	B1	B1	B1
Sostituire con il nome del certificato di lingua acquisito. Inserire il livello, se conosciuto					

Livelli: A1/A2: Livello base - B1/B2: Livello intermedio - C1/C2: Livello avanzato

Quadro Comune Europeo di Riferimento delle Lingue

**Qualifiche** Abilitazione prevenzione incendi D.Lgs n°139/2006 (abilitazione presso ministero degli interni codice IM01413G0203) e successivi aggiornamenti.

Abilitazione al rilascio di certificazioni energetiche (Iscrizione elenco Regionale al n° 6984)

**Competenze comunicative** Buone doti comunicative, e capacità nella gestione del lavoro di gruppo e nelle percezioni delle esigenze societarie ed individuali. Ho avuto modo di sviluppare queste abilità grazie all'esperienza di team working presso la società Porto di Imperia Spa e presso il collegio dei Geometri di Imperia in qualità di segretario della commissione Consultiva di zona e come relatore nei corsi di preparazione all'esame di stato per Geometri.

**Competenze organizzative e gestionali** Ottima capacità di coordinamento e gestione con buona attitudine alla gestione di progetti. Capacità di organizzare autonomamente il lavoro, definendo priorità e assumendo responsabilità acquisita tramite le diverse esperienze professionali sopra elencate nelle quali è richiesto di gestire autonomamente le diverse attività rispettando le scadenze e gli obiettivi prefissati dalla committenza. Capacità di lavorare in situazioni di stress anche in tempi ristretti e con risorse limitate.

**Competenze professionali** Competenze professionali con esperienza pluriennale.  
Nel dettaglio sono in grado di soddisfare, anche lavorando in Team I seguenti servizi professionali con la massima serietà e puntualità.  
Edilizia Urbanistica e Ambiente  
Progettazione, direzione, contabilità e collaudo lavori per tutte le tipologie di costruzioni, , progettazione e collaudo ai fini della prevenzione incendio.  
Topografia, cartografia, geodesia e catasto.  
Piani di frazionamento terreni e tipo per introduzione in mappa, dichiarazione catasto fabbricati, volutra catastale, rilievo del territorio, tracciamenti per la realizzazione di piccole e grandi opere.  
Estimo e attività peritale  
Valutazione immobiliare, consulenza tecnico giudiziale, stima aree, redazione tabelle millesimali, riconfinazione, piani particellari di esproprio.  
Gestione patrimoniale ed economica per conto dei clienti tramite redazione di bussiness plan o sintetici piani economici finanziari.  
Gestione della contabilità lavori e della parte tecnico economica finanziaria per conto del cliente, nonché affiancamento per la parte legale amministrativa con ausilio di collaboratori.

**Competenze informatiche**

- Ottima padronanza degli strumenti Microsoft Office o Open Office
- Ottima padronanza di autocad bidimensionale
- Ottima padronanza dei sistemi operativi sia Os Windows che OS Apple.
- Ottima padronanza nell'utilizzo di programmi ausiliari per le operazioni di rilievo, tracciamento, ed elaborazione per denunce catastali.
- Ottima predisposizione ad interagire con nuovi software in tempistiche ristrette.

## Altre competenze

Competenza acquisita come Project manager, come figura unica atta alla pianificazione alla realizzazione e controllo di un progetto. Ottima capacità di raggiungere gli obiettivi progettuali, assicurando il rispetto dei costi, dei tempi e della qualità concordati, ma soprattutto il raggiungimento della soddisfazione della committenza.

Tale competenza è stata acquisita principalmente in qualità di consulente della società Porto di Imperia Spa ed in altri piccoli ambiti con committenze private.

## Patente di guida

Patente di guida A e B

## ULTERIORI INFORMAZIONI

## Pubblicazioni

Dal luglio 2013 ricopro mansione di Segretario della Commissione consultiva di zona di Imperia per il collegio Geometri e Geometri laureati della Provincia di Imperia.

## Presentazioni

Da Marzo 2015 ruolo di Taratore Provinciale per il Collegio Geometri e Geometri Laureati della Provincia di Imperia.

## Progetti

## Conferenze

## Seminari

## Riconoscimenti e premi

## Appartenenza a gruppi /

## associazioni

## Referenze

Dal luglio 2017 ricopro mansione di Membro del Consiglio Provinciale del Collegio Geometri e Geometri Laureati della Provincia di Imperia.

## Struttura dello studio

La struttura dello studio professionale, è gestita esclusivamente dal sottoscritto professionista, senza ausilio di dipendenti, ma con avanzata capacità tecnica, lo stesso saltuariamente si avvale di collaboratori esterni.

La dotazione professionale è comprensiva di una postazione fissa in studio, comprendente computer con adeguati software di elaborazione ed più postazioni mobili.

I software utilizzati, oltre i classici di scrittura sono, un programma per la gestione dei rilievi e l'elaborazione digitale con annesso cad digitale di supporto, un cad bidimensionale per la progettazione, nonché tutti i software distribuiti dall'agenzia dell'Entrate (ex Territorio) per l'editazione e l'elaborazione dei rilievi per la denuncia di accatastamento e/o frazionamento.

La postazione fissa prevede un macchina con sistema operativo os Mac con con programma di virtualizzazione per windows, stampanti laser monocromatiche e colore, un plotter con formato massimo "A1", nonché sistema di rete per back up.

Due postazioni mobili essenzialmente comprendenti un portatile con i medesimi software della postazione fissa per l'elaborazione e la verifica dei lavori fuori dalla sede operativa; tale postazione mobile risulta essere solo un' integrazione all'attrezzatura di misurazione Gps in mio possesso.

La strumentazione Gps di rilevamento risulta essere il cuore della dotazione professionale dello studio; la strumentazione in essere è un Gps tipo Topcon Hyper Pro, comprendente un stazione base trasmettente ed una stazione ricevente (rover).

Il sistema completamente autonomo, gestibile da singolo operatore, risulta essere tra il top di gamma della categoria, in quanto usufruisce sia del doppio segnale sia della doppia costellazione (GPS-GLONAS), riuscendo ad elaborare dati anche in condizioni lavorative normalmente avverse.

Tale sistema comprende un palmare di ultima generazione, con sistema operativo "mobile me" windows, ed un programma di elaborazione dati con interfaccia Cad.

Tale sistema se pure in grado di lavorare in autonomia in modalità rtk può avvalersi anche del sistema di rete Gnss della Regione Liguria.

La dotazione topografica, può essere ampliata con tacheometro Topcon Gpt 3005 LN refractorless a 1200 m,

La dotazione dello studio, oltre a quanto sopra esposto, detiene altre dotazioni tecniche quali, fotocamera digitale reflex, scanner, e altre piccole strumentazioni analogiche e digitali per la direzione tecnica ed i tracciamenti di cantiere.

Imperia, lì 14/02/2018

In fede

Geom. Luca Vecchio